



Земя като човешка длан





гр. Провадия

яз. Цонево

Защитена местност
 „Чудните скали“





Румъния

Силистра

Видин

Русе

Монтана

Добрич

Сърбия

Враца

Плевен

Разград

Търговище Шумен

Варна

Ловеч

Велико Търново

Защитена местност
„Чудните скали“

Черно Море

София

Стара Планина

Габрово

Сливен

Перник

Стара Загора

Ямбол

Бургас

Кюстендил

Пазарджик

Средна гора

Рила

Пловдив

Мономент на
„Света Богородица“

Древния свещен
град Перперикон

Сакар

Турция

Странджа

Република
Македония

Благоевград

Пазарджик

Пловдив

Мономент на
„Света Богородица“

Хасково



Кърджали

Смолян

Гърция

България
Географска карта


- ☆ Столица
- Областен град
- Градска зона
- Авто-магистрала
- Главен път
- Железопътна линия



Projection: UTM WGS84 datum



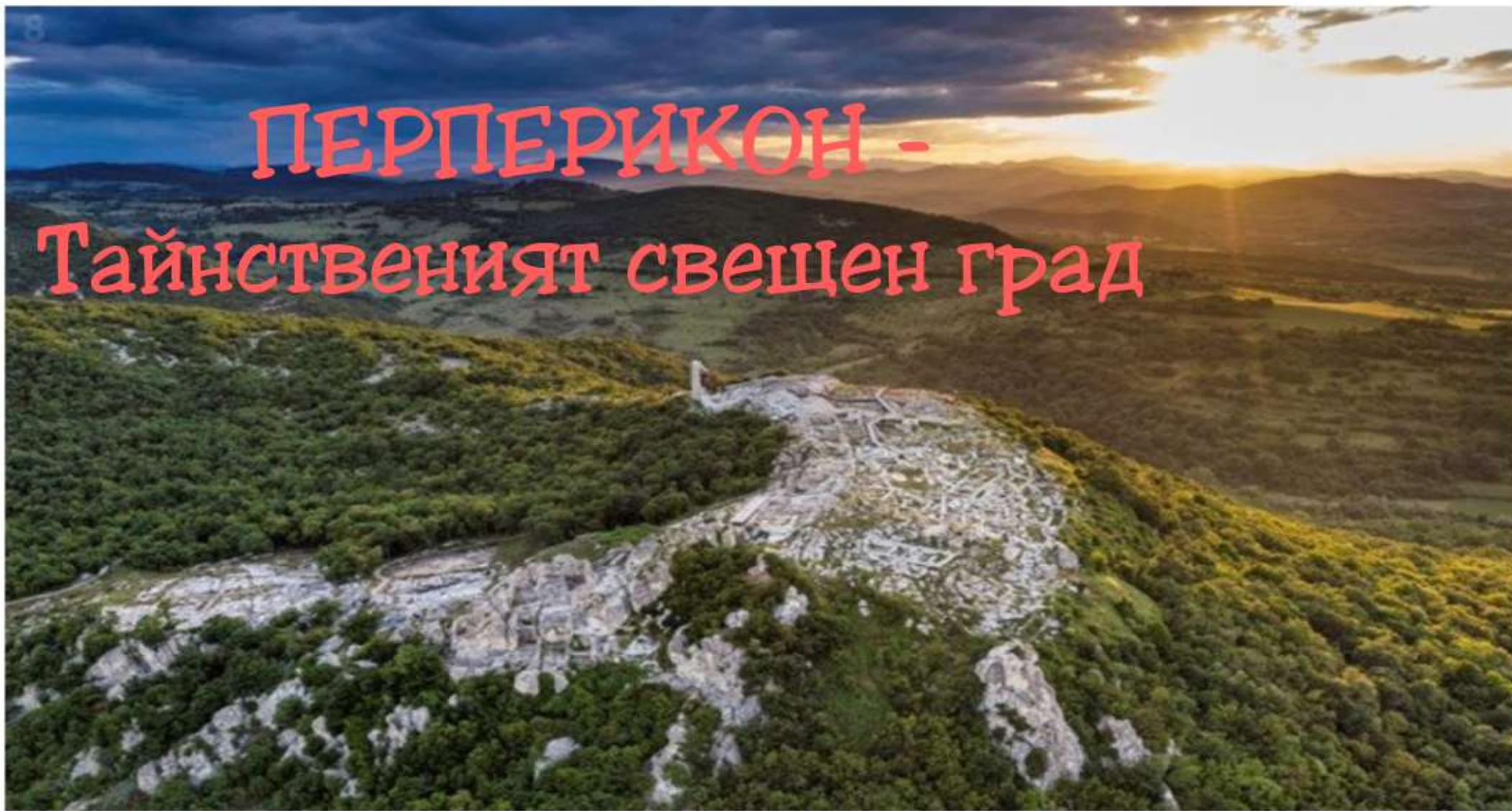




M

8

ПЕРПЕРИКОН - Тайнственият свещен град



Връх Перперек - поглед от долината



За седмица Древният свещен град Перперикон е посетен от 110 ученици, 2 пъти повече студенти и 3 пъти повече от учениците индивидуални туристи. Колко всичко са посетителите? Решете задачата по два начина.

I начин

$$110 \cdot 2 = 220 \text{ студенти}$$

$$110 \cdot 3 = 330 \text{ индивидуални туристи}$$

$$110 + 220 + 330 = 660 \text{ общо посетители}$$



II начин

$$\begin{aligned} 110 + (110 \cdot 2) + (110 \cdot 3) &= \\ = 110 + 220 + 330 &= \\ = 660 \text{ общо посетители} \end{aligned}$$

Решете кръстословицата. При правилно решение вертикално в оранжевите квадратчета ще получите синоним на думата РОДИНА.



1. Най-високият водопад в България и на Балканския полуостров.
2. Най-голямото и най-дълбокото езеро в планина Пирин.
3. Пещера в Стара планина, която се намира близо до гр. Враца.
4. В нея са записани застрашени от изчезване растителни и животински видове.
5. Резерват близо до гр. Силистра, убежище на къдроглави пеликани.
6. Най-високият връх в България.
7. Най-старото иглолистно дърво у нас.
8. Най-обширната равнина, която се намира на север от Стара планина и на юг от река Дунав.
9. Тясна долина, образувана от преминаването на река.



ОУ " Патриарх Евтимий "

БЛАГОДАРЯ ЗА ВНИМАНИЕТО !

Разработил : Галина Трифонова

